

INFORME DIARIO DE MONITOREO DE MEDIOS*

*Vigilancia basada en eventos de interés epidemiológico mediante el monitoreo de medios abiertos de comunicación locales y nacionales.

Reporte de eventos:

Tema	Medio	Fecha	Resumen	Liga	Prioridad
Covid-19	El sol de Cuernavaca	10 agosto 2020	Cuautla y Ayala son los municipios de la región oriente que se mantienen con más número de casos confirmados, por lo que las autoridades pidieron a la población a reforzar las medidas sanitarias para evitar más contagios.	https://www.elsoldecuernavaca.com.mx/local/estos-son-los-municipios-de-la-region-oriente-con-mas-casos-confirmados-de-covid-19-5607840.html	Bajo
Covid-19	La Unión	11 agosto 2020	Para hacer frente a la presencia de dengue en el municipio, Ramón Juárez Rodríguez, director de Salud de este lugar, señaló que se continúan aplicando las medidas sanitarias pertinentes y que al momento sólo se han reportado 13 casos de dengue confirmados. Además, descartó que haya registro de algún caso del llamado "covidengue".	https://www.launion.com.mx/morelos/cuautla/noticias/165562-descartan-casos-de-covidengue-en-cuautla.html	Bajo
Covid-19	La Unión	11 agosto 2020	Dijo que de acuerdo con el pronóstico del Servicio Meteorológico Nacional (SMN), en el estado de Morelos prevalecerán las lluvias intensas, con chubascos puntuales en algunas partes del estado, y continuarán las lluvias sobre todo en la noche y de madrugada.	https://www.launion.com.mx/morelos/cuautla/noticias/165560-recomienda-cepcm-extremar-precauciones-ante-lluvias.html	Bajo



SERVICIOS
DE SALUD



<http://ssm.gob.mx>



Servicios de Salud Morelos



@MorelosSalud

INFORME DE RIESGOS METEOROLÓGICOS

Fuente: Servicio Meteorológico Nacional de México, CONAGUA.

LLUVIAS PUNTUALES INTENSAS EN NAYARIT, JALISCO, COLIMA, GUERRERO, VERACRUZ, OAXACA Y CHIAPAS

Este día un **canal de baja presión** continuará extendido sobre el interior del país y, en interacción con **inestabilidad en niveles altos de la atmósfera**, provocará chubascos y lluvias fuertes a muy fuertes en zonas del noroeste, norte, occidente y centro del país, incluido el Valle de México. La circulación del **Huracán "Elida"** reforzará la condición de lluvias en Baja California Sur. La **onda tropical No. 26**, recorrerá el sureste del territorio nacional e interactuará con un **canal de baja presión**, extendido sobre la vertiente del Golfo de México, provocando lluvias puntuales intensas, descargas eléctricas, rachas de viento y posibles granizadas en Oaxaca, Guerrero, Veracruz y Chiapas, además de lluvias fuertes a muy fuertes en zonas del oriente, sur y sureste del territorio nacional. Finalmente, un **sistema de alta presión en niveles medios de la atmósfera** mantendrá temperaturas superiores a 40°C en Baja California, Sonora, Chihuahua, Coahuila, Nuevo León y Tamaulipas.

Más información sobre el Huracán "Elida" en: <https://smn.conagua.gob.mx/es/pronosticos/aviso/aviso-de-ciclon-tropical-en-el-oceano-pacifico>

Las lluvias podrían acompañarse de descargas eléctricas, posible caída de granizo y fuertes rachas de viento durante las tormentas.

Pronóstico de Precipitación:

Intervalos de chubascos con lluvias puntuales fuertes (25 a 50 litros por metro cuadrado): Sonora, Sinaloa, Zacatecas, Querétaro, Hidalgo, Ciudad de México, **Morelos**, Tlaxcala, Tabasco y Yucatán.

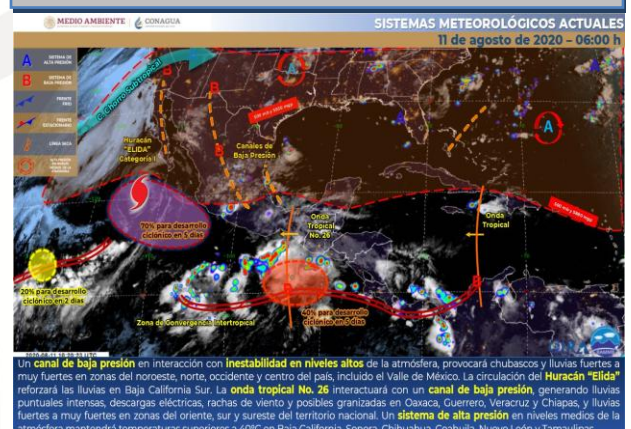
Pronóstico de Temperaturas Máximas:

Temperaturas máximas de 35°C a 40°C: Baja California Sur, Sinaloa, Nayarit y Quintana Roo.

Pronóstico en región Mesa Central:

Cielo parcialmente nublado por la mañana, incremento de nublados hacia la tarde y lluvias puntuales muy fuertes en Guanajuato y Puebla, así como fuertes en Querétaro, Hidalgo, **Morelos** y Tlaxcala, todas con descargas eléctricas y posible caída de granizo. Ambiente caluroso y viento de dirección variable de 15 a 30 km/h con rachas de 50 km/h en zonas de tormenta.

IMAGEN DE SATELITE



SERVICIOS
DE SALUD



<http://ssm.gob.mx>



Servicios de Salud Morelos



@MorelosSalud

INFORME DE MONITOREO VOLCÁNICO Y SISMOLÓGICO

Fuente: Servicio Sismológico Nacional, UNAM. / Centro nacional de Prevención de Desastres (CENAPRED)

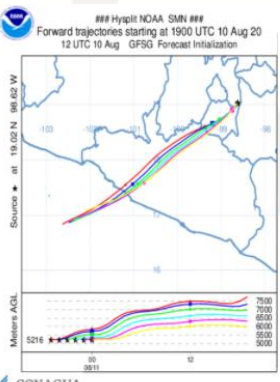
En las últimas 24 horas, mediante los sistemas de monitoreo del volcán Popocatepetl se identificaron **178 exhalaciones**, algunas acompañadas de gases volcánicos y en ocasiones de ligeras cantidades de ceniza. Adicionalmente se registraron **15 minutos de tremor**.

En la noche se tuvo visibilidad parcial al volcán, sin embargo, se pudo observar emisión constante de gases volcánicos.

Al momento de este reporte se observa una emisión constante de gases volcánicos que se dispersan hacia el noroeste

NIVEL DE ALERTA	SEMAFORO	AMARILLO-FASE 2
	Incremento de actividad: <ul style="list-style-type: none"> Pluma de vapor de agua y gas Ligera caída de ceniza en áreas cercanas Caída de fragmentos incandescentes Crecimiento y destrucción de domos de lava Posibilidad de flujos piroclásticos por explosiones Flujos de lodo o escombros de corto alcance 	

RECOMENDACIONES PARA LA FASE AMARILLO FASE 2
<ol style="list-style-type: none"> Continuar con el radio de seguridad de 12 km, por lo que la permanencia en esa área no está permitida. Controlar el tránsito entre Santiago Xalitzintla y San Pedro Nexapa, vía Paso de Cortés. A las autoridades de Protección Civil, mantener sus procedimientos preventivos, de acuerdo con sus planes operativos. A la población se le recomienda elevar la atención a los avisos de las autoridades de su localidad y se exhorta a no acercarse al volcán, y mucho menos al cráter. Mantenerse fuera de cañadas ante posibles flujos de lodo, principalmente en temporada de lluvias.

PRONOSTICO DE CAIDA DE CENIZA
 <p>En caso de una exhalación de ceniza volcánica, el pronóstico de trayectoria sería hacia el suroeste de la posible exhalación. Iniciando su trayectoria en la zona oeste del estado de Puebla; zona sureste del Estado de México; zona noreste, centro y suroeste del estado de Morelos; zona norte y centro-norte del estado de Guerrero.</p>

ÚLTIMO SISMO	
ÚLTIMO SISMO	SISMOS RECIENTES
TIEMPO DEL CENTRO DE MÉXICO FECHA: 2020-08-11 HORA: 04:28:43 MAGNITUD: 4.0 EPICENTRO LATITUD: 15.30° LONGITUD: -94.47° LOCALIZACIÓN: 116 KM AL SUROESTE DE TONALA, CHIAPAS PROFUNDIDAD: 16 KM	

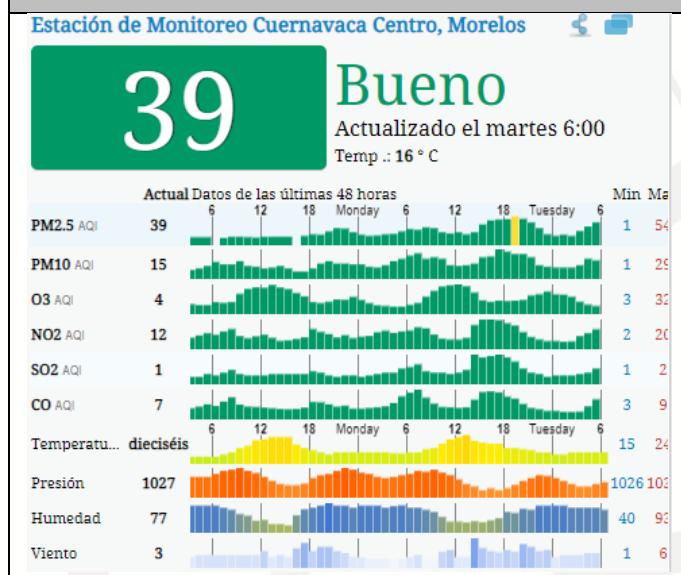
MAPA DE LA REPUBLICA MEXICANA
 <p>Último sismo</p> <p>Servicio Sismológico Nacional UNAM, México. Leaflet © Colaboradores de OpenStreetMap</p>

INFORME DE TEMPERATURAS Y CALIDAD DEL AIRE

Fuente: Comisión Estatal de Agua (CEAGUA)

ICA	CALIDAD DEL AIRE	PROTEJA SU SALUD
0-50	Buena	No se anticipan impactos a la salud cuando la calidad del aire se encuentra en este intervalo.
51-100	Moderada	Las personas extraordinariamente sensitivas deben considerar limitación de los esfuerzos físicos excesivos y prolongados al aire.
101-150	Dañina a la salud de los grupos sensitivos	Los niños adultos activos, y personas con enfermedades respiratorias tales como el asma, deben evitar los esfuerzos físicos excesivos y prolongados al aire.
151-200	Dañina a la salud	Los niños adultos activos, y personas con enfermedades respiratorias tales como el asma, deben evitar los esfuerzos físicos excesivos y prolongados al aire libre; las demás personas, especialmente los niños, deben limitar los esfuerzos excesivos y prolongados al aire libre.
201-300	Muy dañina a la salud	Los niños adultos activos, y personas con enfermedades respiratorias tales como el asma, deben evitar todos los esfuerzos excesivos al aire libre; las demás personas, especialmente los niños, deben limitar los esfuerzos físicos excesivos al aire libre.
300+	Arriesgado	

CALIDAD DEL AIRE CUERNAVACA, MORELOS.



PRONOSTICO DEL TIEMPO EN MORELOS

Municipio	Max	Min	Municipio	Max	Min
Amacuzac	31°	18°	Puerto de Ixtla	33°	20°
Axochiapan	32°	20°	Temixco	32°	18°
Ayala	31°	19°	Tepalcingo	31°	19°
Cuautla	28°	16°	Tepoztlán	27°	14°
Cuernavaca	28°	15°	Tlaquiltenango	33°	20°
Huitzilac	19°	10°	Tlaltizapan	28°	18°
Jiutepec	30°	17°	Zacatepec	32°	19°
Jojutla	32°	20°	Zacualpan	25°	14°

TEMPERATURAS MAXIMAS Y MINIMAS

Mínimas	Máximas
Huitzilac 10°	Tlaquiltenango 33°
Tetela del Volcán 12°	Jojutla 32°
Ocuituco 13°	Tepalcingo 31°
Totolapan 14°	Jiutepec 30°



SERVICIOS
DE SALUD



<http://ssm.gob.mx>



Servicios de Salud Morelos



@MorelosSalud

MONITOREO BASADO EN EVENTOS Y ESPII

Fuente: Jurisdicciones Sanitarias del estado de Morelos.

JURISDICCION SANITARIA I:

- SIN EVENTOS EXTRAORDINARIOS.

JURISDICCION SANITARIA II:

- SIN EVENTOS EXTRAORDINARIOS.

JURISDICCION SANITARIA III:

- SIN EVENTOS EXTRAORDINARIOS.

REPORTE DE LLUVIAS.

- Lluvias moderadas en el estado y fuertes en algunos municipios, acompañadas también de rachas de vientos y actividad eléctrica, ocasionó encharcamientos en algunas colonias sin daños materiales ni daños a la salud, aumento de cauces de ríos pero sin llegar a su escala crítica.

Al momento no se tiene reporte de afectaciones relevantes que requieran intervenciones de salud.



SERVICIOS
DE SALUD



<http://ssm.gob.mx>



Servicios de Salud Morelos



@MorelosSalud